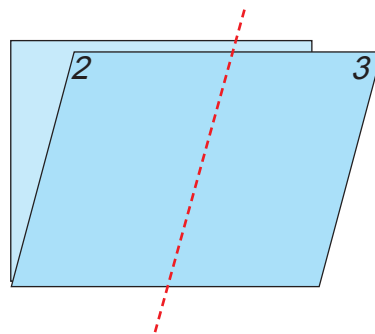
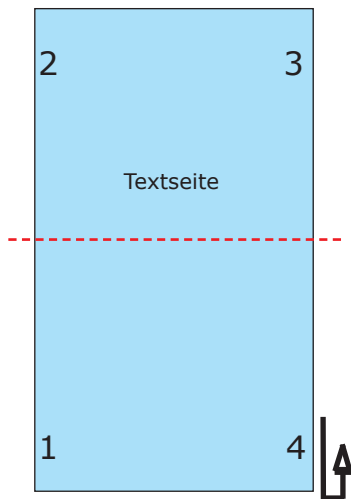


# TOURIFÜHRER ÄGYPTEN

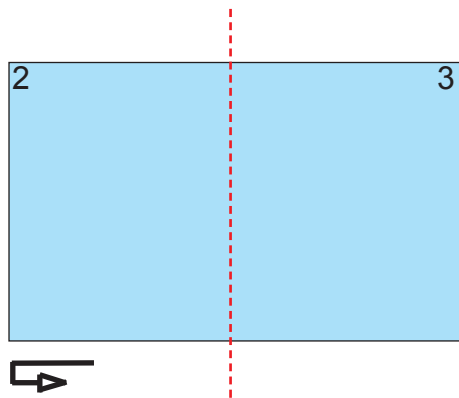
## AUSDRUCKEN FALTEN AB IN DIE TASCHE

Dies ist die Faltanleitung ihres persönlichen Reiseführers zum Ausdrucken. Wir hoffen, dass er Ihnen auf Ihrer Reise nützliche Tipps und kleine Anregungen geben kann. Wir wünschen Ihnen einen schönen Urlaub!





1

Falten Sie die untere Hälfte der Blattes nach hinten. Die Seiten zwei und drei sollten sichtbar vor Ihnen liegen.



2

Falten Sie Seite zwei auf Seite drei, so dass Seite eins sichtbar vor Ihnen liegt.



3

Folgen Sie den Anweisungen erneut für die folgenden Seiten und heften Sie Seite fünf hinter Seite vier, Seite neun hinter Seite acht und so weiter.

## 2.

Inhalt	Seite
Einleitung	3
Offiziell	4
Fakten	5
Dont`s	12
Kairo	14
Pyramiden v. Gizeh	16
Sphinx	18
Hurghada	18
Sharm El-Sheikh	20
Luxor	22
Port Safagar	24
El Gouna	25
Marsa Alam	27
Dahab	28
Assuan	29
Alexandria	31

[www.aegypten-fuehrer.de](http://www.aegypten-fuehrer.de)  
powered by TOURINAUT.de

## 3.

### Einleitung

Ägypten - Das Land der Pharaonen ist auf jeden Fall eine Reise wert. Kultur- und Geschichtsbegeisterte kommen hier genauso auf ihre Kosten wie Sonnenhungrige, Badenixen und Wassersportler.

Das fruchtbare Land am Nil hat eine beeindruckende Geschichte: Es gilt nicht unverdient als Wiege der menschlichen Zivilisation. Die Pyramiden samt Sphinx gelten als die stummen Zeugen einer der ältesten Hochkulturen der Welt und gehören zu den sieben Weltwundern der Antike. Ihr Anblick lockte schon in früheren Zeiten viele Touristen ins Land. Aber auch die Tempel- und Pharaonengräber, die prachtvollen Moscheen, die koptischen Kirchen und die blühenden Landschaften des Nils sind absolut sehenswert!

Die Urlaubsgebiete am Roten Meer sind zwar jüngere Destinationen, aber genauso beliebt. Hier genießen Urlauber die schönsten Strände mit Blick auf das glitzernde Wasser. Besonders Taucher zieht die üppige Unterwasserwelt mit ihren Korallenriffen magisch an. Aber auch andere Wassersportler wie zum Beispiel Surfer und Segler finden hier ein echtes Paradies mit idealen Voraussetzungen für ihr Hobby vor.

Die Freundlichkeit der Ägypter gegenüber Touristen ist bekannt und jeder Besucher wird sie spüren. Besuchen Sie die traditionellen Kaffeehäuser und die bunten Basare: So lernen Sie die Mentalität der Menschen am besten kennen. Genießen Sie die exotischen Düfte von Gewür-

[www.aegypten-fuehrer.de](http://www.aegypten-fuehrer.de)  
powered by TOURINAUT.de

[www.aegypten-fuehrer.de](http://www.aegypten-fuehrer.de)  
powered by TOURINAUT.de

[www.billigreisen.de](http://www.billigreisen.de)



**TÖURIFUEHRER  
ÄGYPTEN**

Autor: Uta Weber

zen in den schmalen Gassen und lassen Sie sich vom quirligen Treiben auf den Plätzen inspirieren.  
Ein Besuch Ägyptens hinterlässt bleibende Eindrücke - Sie werden wieder kommen wollen!

**Offiziell**

IN DEUTSCHLAND

Fremdenverkehrsamt  
Kaiserstraße 64a, 60329 Frankfurt am Main  
Tel.: 069 - 25 21 53  
Fax: 069 - 23 98 76

Ägyptisches Konsulat  
Stauffenbergstraße 6-7, 10785 Berlin  
Tel.: 030 - 4 79 01 880  
Fax: 030 - 5 74 52 36

IN ÄGYPTEN

Touristeninformationen in Ägypten  
Kairo  
5 Sharia Adly, Kairo Innenstadt  
Tel.: 02 - 3 91 34 54

Luxor  
An der Corniche beim Luxor Tempel  
Tel.: 095 - 37 22 15

## 4.

zwischen 22° und 32° nördlicher Breite sowie 25° und 36° östlicher Länge

#### Landesfläche:

1.001.450 km<sup>2</sup>  
995.450 km<sup>2</sup> Landfläche  
6.000 km<sup>2</sup> Wasserfläche  
96% Wüste

#### Ausdehnung:

N - S 1050 km  
W - O 1100 km

#### Küsten:

2.450 km

#### Hauptstadt:

Kairo

#### Größten Städte:

Kairo (ca. 9.900.000 Einwohner)  
Alexandria (ca. 3.700.000 Einwohner)  
Al-Jizah (ca. 2.144.000 Einwohner)

#### Gliederung:

26 Gouvernate: Ad Daqahliyah, Al Bahr al Ahmar, Al Buhayrah, Al Fayyum, Al Gharbiyah, Al Iskandariyah, Al Isma'iliyah, Al Jizah, Al Minufiyah, Al Minya, Al Qahirah, Al Qalyubiyah, Al Wadi al Jadid, Ash Sharqiyah, As Suways, Aswan, Asyut, Bani Suwayf, Bur Sa'id, Dumyat, Janub Sina', Kafr ash Shaykh, Matruh, Qina, Shamal Sina', Suhaj

[www.aegypten-fuehrer.de](http://www.aegypten-fuehrer.de)  
powered by TOURINAUT.de

[www.aegypten-fuehrer.de](http://www.aegypten-fuehrer.de)  
powered by TOURINAUT.de

Geographische Lage:

ET

#### Internationales Kennzeichen:

Ägypten wird dominiert von den Launen des Nils, der durch das gesamte Land fließt. So leben etwa 99% der Bevölkerung im fruchtbaren Nildelta. Im Osten grenzt das Land an das Rote Meer, im Norden ans Mittelmeer, im Westen an Libyen und im Süden an den Sudan. Die Sinai-Halbinsel, die zu Ägypten gehört, grenzt im Westen an Israel.

#### Fakten

Fax: 02 - 7 36 05 30  
Tel.: 02 - 7 39 96 00

8b, Sharia hassan Sabri/Sharha Berlin, Zamalek, Kairo  
Deutsche Botschaft

Tel.: 03 - 4 84 33 80

Midan Saad Zaghlul, Innenstadt  
Alexandria

Tel.: 097- 31 28 11

Am Bahnhof in Assuan

Tel.: 065 - 44 44 20

Hurghada  
Gegenüber dem Grandhotel in Neu-Hurghada

#### Geographisch Merkmale:

höchster Berg: Jabal Katrina 2.637 m  
längster Fluss: Nil (Teil) 6.690 km

#### Beste Reisezeit:

Alexandria, Kairo, Mittelmeerküste: das ganze Jahr lang  
Oberägypten: Oktober bis April  
Oasen: Oktober bis Mai

#### Ortszeit/Zeitzone:

MEZ + 1 (UTC + 2)  
Mai bis September: MEZ + 2 (UTC + 3)

Aktuelle Uhrzeiten finden Sie hier unter  
[www.zeit-online.de](http://www.zeit-online.de)

#### Fremdenverkehrsamt:

Ägyptisches Fremdenverkehrsamt, Frankfurt/M.  
Kaiserstraße 64 a  
60329 Frankfurt/M.  
Tel: (0 69) 25 21 53, 25 23 19  
Fax: (0 69) 23 98 76  
Email: [staatlich@aegyptischesfremdenverkehrsamt.de](mailto:staatlich@aegyptischesfremdenverkehrsamt.de)

Egyptian Tourism Authority, Head Office, Kairo  
Misr Travel Tower, Abbassia Square  
Kairo  
Ägypten  
Tel: (0020 2) 685 81 05  
Fax: (0020 2) 685 43 63  
Homepage: [www.touregypt.net](http://www.touregypt.net)

[www.aegypten-fuehrer.de](http://www.aegypten-fuehrer.de)  
powered by TOURINAUT.de

[www.aegypten-fuehrer.de](http://www.aegypten-fuehrer.de)  
powered by TOURINAUT.de

67,1 Menschen je km<sup>2</sup>

#### Bevölkerungsdichte:

67.226.000 Einwohner

#### Bevölkerung:

Mitnahme von Reiseschecks in US-Dollar, Britischen Pfund Sterling oder Euro wird empfohlen.

#### Reiseschecks:

an Geldautomaten Bargeld in Landeswährung abgehoben werden.

**Kreditkarten:** MasterCard, American Express, Diners Club und Visa werden angenommen. Einzelheiten vom Aussteller der betreffenden Kreditkarte. Mit einigen Kreditkarten kann

#### Währungskürzel:

Banknoten gibt es im Wert von 100, 50, 20, 10, 5 und 1 Euro  
Münzen sind in den Nennbeträgen 50, 25, 20, 10 und 5 Pfaster im Umlauf

1 Ägyptisches Pfund = 100 Pfaster

Aktueller Kurs: >> << hier

#### Währung:

Amtsprache ist Arabisch. Französisch und Englisch werden häufig gesprochen.

#### Landessprache:

**Mobiltelefon:**

GSM 900. Netzbetreiber: ECMS-MobiNil (www.mobinil.com) und Vodafone Egypt (www.vodafone.com.eg). Der Empfangs-/Sendebereich beschränkt sich auf Kairo, Alexandria, den Landstrich entlang der nördlichen Küste des Roten Meeres von Suez bis Sharm El Sheik, sowie die größeren Städte entlang des Nils.

**Strom:**

220 V, 50 Hz. In einigen ländlichen Gebieten 110-380 V.

**Vorwahlen:**

Nach Deutschland: 0049  
Von Deutschland: 0020

**Öffnungszeiten:**

Geschäfte: Sa bis Do 9-20 Uhr, Lebensmittelgeschäfte sind nicht an Öffnungszeiten gebunden.

Banken: So bis Do 8.30-14 Uhr (freitags und samstags geschlossen)

Post: Sa/So bis Do 9-14 Uhr. Das Hauptpostamt in Kairo ist 24 Stunden am Tag geöffnet.

Büros: Sa bis Do 9-14 Uhr für Behörden, private und sonstige Firmen haben auch am Samstag oder Sonntag geschlossen.

**Staatsform:**

Präsidiale Republik

**Staatsführung:**

Präsident

[www.aegypten-fuehrer.de](http://www.aegypten-fuehrer.de)  
powered by TOURINAUT.de

[www.aegypten-fuehrer.de](http://www.aegypten-fuehrer.de)  
powered by TOURINAUT.de

**Post/Telegramm/Internet:** Post: Luftpostsendungen nach Europa benötigen etwa 5 Tage. Gegen eine Gebühr sind postlagernde Sendungen möglich.  
Telegramme: In den Hauptpostämtern von Kairo, Alexandria, Luxor und Assuan wird ein internationaler Telegrammdienst angeboten.  
Internet/E-Mail: Hauptanbieter: Internet Egypt (www.internetegypt.com), EUN, Rite und Ritesec. Internetcasés findet man in den größeren Städten und in vielen Hotels.

**Feiertage:** 25. April Sinai-Befreiungsfest  
1. Mai Tag der Arbeit  
18. Juni Befreiungsfest  
23. Juli Tag der Revolution  
6. Okt. Tag der Streitkräfte  
24. Okt. Siegestag von Suez  
23. Dez. Tag des Sieges  
Darüber hinaus gibt es noch weitere islamische Feiertage die jährlich wechseln.  
Der Wöchentliche Ruhetag ist der Freitag. Wenn ein offizieller Feiertag auf einen Freitag fällt, wird am darauffolgenden Werktag nicht gearbeitet.  
Der Juni, Juli und August sind die klassischen Ferienmonate der Ägypter. Behörden haben den Freitag als Ruhetag, Privatfirmen und Einrichtungen des öffentlichen Sektors können ihr Wochenende selbst festlegen (Freitag/Samstag oder Freitag/Sonntag).

**Staatsreligion:**

Islam

**Impfbestimmungen:**

Zu den aktuellen Impfvorschriften und Impfpflicht dieses Landes >> hier

**VISA:**

Bei Ankunft am Flughafen ist ein Visum für 30 Tage erhältlich, gegen eine Gebühr von 15 US-\$. Notwendig: mind. 3 Monate gültiger Reisepass oder Personalausweis (bei der Einreise mit Personalausweis muss außerdem ein Passbild mitgeführt werden) und ein bestätigtes Rückreiseticket.

Es wird empfohlen sich ein Visum bereits vor der Reise zu besorgen, dafür muss der Reisepass allerdings mind. 6 Monate gültig sein. Antragsdauer beträgt etwa 3 Arbeitstage plus Postweg.

**Botschaften/Konsulate:**

Botschaft der Arabischen Republik Ägypten

mit Konsularabteilung, Berlin

Zuständigkeiten: Bundesrepublik Deutschland

Stauffenbergstraße 6/7

10785 Berlin

Sprechzeit: Botschaft - Mo bis Fr 9-16 Uhr, Konsularabt.

- Mo bis Fr 9-13 Uhr

Tel: (0 30) 477 54 70

Tel. Konsularabt.: (0 30) 47 75 47 40, 47 90 18 80

Fax: (0 30) 477 10 49

Fax Konsularabt.: (0 30) 477 40 00

Email: [embassy@egyptian-embassy.de](mailto:embassy@egyptian-embassy.de)

[www.aegypten-fuehrer.de](http://www.aegypten-fuehrer.de)  
powered by TOURINAUT.de

[www.aegypten-fuehrer.de](http://www.aegypten-fuehrer.de)  
powered by TOURINAUT.de

**Artenschutz missachten**  
Kaufen Sie niemals Korallen, die aus Riffen herausgebrochen wurden, echtes Elfenbein oder ausgestopfte Tiere. Der Kauf dieser Güter trägt zum Raubbau an der Natur bei und unterstützt Wilderer. Sogar das Aufsammeln von Muscheln, Schnecken und anderen Tieren ist zum Schutz der Unterwasserwelt untersagt.

**Dont's**

Ägypten liegt im Nordosten Afrikas, die zu Ägypten gehörende Halbinsel Sinai wird im allgemeinen zu Asien gezählt. Das Land grenzt an das Mittelmeer, das Rote Meer (Golf von Aquaba), den Gaza-Streifen, Israel, Libyen und den Sudan. Die Landfläche Ägyptens besteht im wesentlichen aus der Stromoase des Nils sowie der Libyschen Wüste im Westen und Süden und der östlichen arabischen Wüste.

Embassy of the Federal Republic of Germany, Kairo  
8 B, Hassan Sabri Street, Zamalek  
Kairo  
Ägypten  
Tel: (0020 2) 739 96 00  
Tel. Visastelle: (0020 2) 739 96 54  
Fax: (0020 2) 736 05 30  
Email: [germemb@tedata.net.eg](mailto:germemb@tedata.net.eg)  
Homepage: [www.german-embassy.org.eg](http://www.german-embassy.org.eg)

Homepage: [www.egyptian-embassy.de](http://www.egyptian-embassy.de)

# 14.

Zwar gilt Ägypten als sicheres Land für alleinreisende Frauen, doch ein zur Not geliehener Ehering oder weite Kleidung können vor manch ärgerlicher Situation in dieser Beziehung schützen.

## Alkohol

Ägypten ist ein muslimisches Land: Auf Grund dieser religiösen Ausrichtung ist der Alkoholkonsum besonders in den ländlichen Gebieten verboten. In Touristenzentren wird werden alkoholische Getränke natürlich ausgeschrieben, doch aus Höflichkeit sollten Sie auch hier zumindest Maß halten.

## Kairo

Nilmetropole mit magischer Anziehungskraft

Kairo wirkt auf die Ägypter wie ein riesiger Magnet mit scheinbar magischer Anziehungskraft: Statistisch gesehen wohnt bereits jeder vierte Ägypter in der Nilmetropole und täglich werden es mehr.

Das einzigartige Flair der Hauptstadt zieht natürlich auch Touristen an. Kein Wunder: Findet man doch in kaum einer anderen Stadt des Landes so viele Sehenswürdigkeiten auf einem Fleck wie in Kairo.

Im koptischen Viertel, einem der ältesten Stadtviertel, können Sie einige der ältesten und schönsten Kirchen Ägyptens bewundern. Auch die Besichtigung der Moscheen ist kulturbegeisterten Urlaubern durchaus anzuraten.

[www.aegypten-fuehrer.de](http://www.aegypten-fuehrer.de)  
powered by TOURINAUT.de

[www.aegypten-fuehrer.de](http://www.aegypten-fuehrer.de)  
powered by TOURINAUT.de

Wie in allen islamisch geprägten Ländern sollten Sie außerhalb der Hotelanlagen auf Freizügigkeit am Strand verzichten. Also lieber keine Mini-Bikinis und erst recht kein Oben-Ohne-Sonnenbaden. Frauen sollten generell keine zu knappe Kleidung tragen, da sie sonst auf diese Art Belästigungen durch ägyptische Männer provozieren.

**Schlepper**  
Lassen Sie sich nicht abschleppen: In den Touristenzentren kann es passieren, dass Sie von meist jungen Ägyptern auf Deutsch angesprochen werden. Sie haben angeblich Erfahrungen in Deutschland gesammelt und möchten Sie zu einem Gläschen Tee einladen - und zwar bei einem ihrer Verwandten, der in der Nähe "ganz zufällig" ein Parfümgeschäft oder einen Souvenir-Shop betreibt. Gehen Sie lieber nicht mit, sonst dreht man Ihnen vor Ort gezielt einen ganzen Haufen nutzlosen Plunder an.

**Drogen**  
Haschisch und Marihuana sind in Ägypten zwar sehr beliebt, doch trotzdem streng verboten. Wenn der Urlaub nicht in einem ägyptischen Gefängnis enden soll, gilt hier: Finger weg!

**Vorsicht beim Tauchen**  
In den Korallenriffen des Roten Meeres leben einige äußerst giftige Tierarten. Wer sie reizt, setzt sich selbst einem hohen Gesundheitsrisiko aus. Wer auf Nummer Sicher gehen will, informiert sich im Vorfeld bei einer der zahlreichen Tauschschulen.

# 13.

# 15.

Wer danach etwas Zerstreuung sucht, findet sie auf dem Khan el-Khalili, dem größten Basar Kairos. Bereits im Mittelalter war dieses Wirtschaftszentrum mit seinen labyrinthischen Gassen und verschiedenen Märkten Händlern aus aller Welt ein Begriff. Die Suche nach Souvenirs wird hier zum Kinderspiel: Exotische Gewürze, Parfum, Stoffe und Schmuck - all das, und noch viel mehr, können Sie hier erwerben. Dabei sollten Sie in jedem Fall Handeln, denn das gehört zu den Lieblingsbeschäftigungen der fliegenden Händler: Wer den zuerst genannten Preis annimmt, zahlt zu viel.

Nach dem Einkaufsbummel lohnt sich der Besuch eines der zahllosen traditionellen Kaffeehäuser. Von ihrer Sorte gibt es etwa 30.000 in Kairo. Hier kann man bei einem Gläschen Pfefferminztee oder einer Wasserpfeife entspannen und neue Kräfte sammeln. Einige dieser Cafés verfügen auch über Internetanschlüsse: Sie können demnach statt der üblichen Postkarte von hier aus auch eine e-mail an die Zuhausegebliebenen schicken.

Bei Kairos Vielzahl an Museen, ist das "Ägyptische Nationalmuseum" sicherlich das bekannteste und größte. Hier können Besucher an Hand von über 100.000 Exponaten Einblicke in die pharaonische Geschichte nehmen. Das Highlight der Ausstellung ist der Grabschatz Tut-ench-Amuns. Dazu gehören neben anderen historischen Kostbarkeiten natürlich auch die berühmte, mit Halbedelsteinen verzierte Goldmaske, des ehemaligen Herrschers und sein goldener Sarkophag.

[www.aegypten-fuehrer.de](http://www.aegypten-fuehrer.de)  
powered by TOURINAUT.de

[www.aegypten-fuehrer.de](http://www.aegypten-fuehrer.de)  
powered by TOURINAUT.de

Die größte der Pyramiden von Gizeh wurde dem König Cheops (2. König der 4. Dynastie, 2589-2566 v. Chr.) zu Ehren gebaut. Mit heute gut 137 m Höhe und einer Seitenlänge von 230 m, ursprünglich sogar 146,72 m, stellt sie ein überaus imposantes Bauwerk dar. Die

## Die drei Hauptpyramiden:

Bei den Pyramiden von Gizeh handelt es sich um das einzige noch erhaltene der sieben Weltwunder. Die geheimnisvollen Zeugen des ägyptischen Altertums befinden sich direkt am Stadtrand des Großraums Kairo/Giza. Keine anderen Monumente haben die Menschheit je so stark beschäftigt und inspiriert. Noch heute geben sie Archäologen und anderen wissenschaftlichen Forschern unzählige Rätsel auf.

## Die Pyramiden von Gizeh

Fest steht: Kairo ist "die" Metropole Ägyptens. Wer sie nicht besucht, hat auch ein gutes Stück Ägypten verpasst. Ausflug wert.

Wenn Vitriolen und Ausstellungskataloge nicht genug sind, kann Ägyptens Geschichte auch an der frischen Luft erleben. Kurz vor den Stadttoren erheben sich die Pyramiden von Giza. Hier haben sich die königliche Cheops, Chefren und Mykerinos Grabdenkmäler der Superlative bauen lassen. Die Pyramiden sind das einzige erhaltene der sieben antiken Weltwunder und auf jeden Fall einen

# 16.

## Die Sphinx

Sagenumwoben - Unterhalb der Pyramiden erhebt sich der aus dem Fels gehauene Sphinx. Dabei handelt es sich um ein Zwitterwesen aus Löwe und Mensch, das offensichtlich eine Art Wächterfunktion über das Reich der Toten inne hält. Auf Arabisch wird er Abu Al-Hol genannt, was so viel wie "Vater des Schreckens" bedeutet. Die Geschichte dieses Monuments liegt noch immer im Dunklen: Das Gesicht des Zwitterwesens ist offensichtlich dem des Königs Chephren nachgebildet. Der Körper scheint allerdings um ca. 2600 Jahre älter zu sein. Wie das zusammenpasst haben die Forscher noch nicht ergründen können. Geschichten zufolge wurde die Nase der Steinfigur von mamlukischen und napoleonischen Soldaten abgeschossen, aber auch das ist nicht bewiesen. Der Bart des Sphinx befindet sich unter den Exponaten im Britischen Museum.

## Hurghada

Urlaubsparadies mit schillernder Unterwasserwelt

Hurghada - Hier gibt es alles, was sich Reisende im Urlaub wünschen. Innerhalb von nur 20 Jahren verwandelte sich das ehemals kleine Fischerdörfchen mit nur wenigen Übernachtungsmöglichkeiten in ein Urlaubsparadies der Extraklasse. Heute zieht sich die Stadt mit ihren riesigen Hotel- und Clubanlagen kilometerweit am Strand entlang. Hier leben etwa 50.000 Ägypter allein von den Einnahmen aus dem Tourismus.

[www.aegypten-fuehrer.de](http://www.aegypten-fuehrer.de)  
powered by TOURINAUT.de

[www.aegypten-fuehrer.de](http://www.aegypten-fuehrer.de)  
powered by TOURINAUT.de

Pyramiden der königlichen Familie umgeben.  
Die dritte Pyramide wurde im Auftrag Mykerinos, Sohn des Chephren (2532-2504 v.Chr.) gebaut. Sie misst 62 m (ehemals 66,5 m) und wird von einer Vielzahl kleinerer

Tempels liegen auch hier auf der Ostseite. Der A Sarkophag des Königs enthält. Die Ruinen des Toten befinden sich zwei Grabkammern von denen eine seines Vaters Cheops. Im Inneren der Chephrenpyramide deshalb mit ihrer Höhe von 136,4 Metern höher als die (Chr.) gebaut. Sie liegt auf einem Felsplateau und wirkt ps, Chephren (4. König der 4. Dynastie, 2558-2532 v. Die zweite der großen Pyramiden wurde vom Sohn Cheop- 2. Chephren

denen die Königinnen beigelegt wurden.  
Toten-Tempel des Königs und die kleineren Pyramiden, in Auf der Ostseite der Cheopspyramide befinden sich die die den Grabeschatz enthalten soll.  
verruhen noch heute die Existenz einer 4. Grabkammer, phag des Königs beherrschte. Einige Archäologen fand man drei Grabkammern, von denen eine den Sarko- Bei einer ersten Öffnung der Pyramide im 9. Jahrhundert Leistung der alten Ägypter bezeichnet werden.  
Tonnen wiegt. Die Umsetzung eines Bauwerks dieses blöcken zusammen von denen jeder durchschnittlich 2,5 Cheopspyramide setzt sich aus ca. 2,3 Millionen Stein-

Der Freizeit- und Erholungswert ist in Hurghada höher als in anderen Orten des Landes und gerade Wassersportler finden in den küstennahen Korallenriffen paradiesische Voraussetzungen für ihr Hobby vor. Die schillernde Unterwasserwelt mit ihren zahllosen farbenfrohen Bewohnern ist einfach beeindruckend und so gesehen ist ein Tauchgang im Roten Meer auch ein unvergessliches Erlebnis. Deshalb befinden sich, nicht ohne Grund, vor Ort über 100 Tauchschulen, die den Urlaubern ihre Dienste anbieten. Hier werden durchaus auch die Anfänger angesprochen, denn die Einsteigerkurse im offenen Meer sind hier relativ preiswert. Nach ihrem Abschluss erhalten die frischgebackenen Freunde des Unterwassersportes ein offizielles Zertifikat vom PADI oder CMAS.

Auch die Surfer sind in Hurghada vertreten. Eine frische Brise Wind und warmes Wasser, das ist alles was sie brauchen - und sie bekommen es hier! Es gibt daher fast ebenso viele Surf-Schulen, wie Tauchschulen. In Hurghada lautet eben die Devise: Egal ob auf, oder unter dem Wasser - Hauptsache jede Menge Spaß im feuchten Element.

Ein weiteres Highlight am Meer: Urlauber können sich von verschiedenen Anbietern zu relativ günstigen Preisen Boote und Jet-Skis mieten.

Liebhaber der romantischen Einsamkeit können sich zu unbewohnten kleinen Inseln vor der Küste bringen lassen und dort in aller Ruhe ein ganz exklusives Sonnenbad nehmen. Fernab vom touristischen Rummel können Sie dort ihren Gedanken nachhängen und im Geiste schon einmal die Abendgestaltung aushecken.

[www.aegypten-fuehrer.de](http://www.aegypten-fuehrer.de)  
powered by TOURINAUT.de

[www.aegypten-fuehrer.de](http://www.aegypten-fuehrer.de)  
powered by TOURINAUT.de

Wassertemperaturen von mindestens 18,5 Grad ergän- spaziergang zu einem echten Erlebnis. Die optimalen und farbenfrohe Meereslebewesen machen den Unterwasser- Spab: kristallklares Wasser, wunderschöne Korallenriffe Besonders Taucher und Schnorchler haben hier ihren einen Touristenhochburg.

ne kleine Fischerdörfchen an der Südspitze des Sinai zu von nur etwa 20 Jahren entwickelte sich das verschafte- lässt sich Urlaub der Spitzenklasse erleben. Innerhalb Wasser, Strand und Sonnenschein - in Sharm El-Sheikh Strandparadies an der Südspitze des Sinai

## Sharm El-Sheikh

nur noch entscheiden!  
El-Sheikh an. Das Angebot ist riesig: Sie müssen sich organisierte Ausflugsstouren z.B. nach Kairo oder Sharm will, hat hier gute Karten: Dutzende Reisebüros bieten digkeiten und Städte im Umland Hurghadas ansehen traumhaften Tag am Strand zusätzlich die Sehenswür- Wer sich nach einer ereignisreichen Nacht oder einem Fast-Food-Restaurants erhältlich ist.

re "Red Sea Life" entnehmen, die in vielen Cafes und- ders angesagt ist, können Sie der kostenlosen Broschü- gen zur Verfügung stehen. Welcher Club gerade beson- den meisten Fällen auch Besuchern anderer Wohnala- Hotels haben ihre eigenen Bars und Diskotheken, die in können hier die Nacht zum Tag machen! Fast alle großen Nachtschwärmer sind in Hurghada gut aufgehoben: Sie

Je nach Lage der Hotelanlage sollten Sie in jedem Fall auch einen Ausflug in die Unterstadt Sharm El-Sheiks einplanen. Die ursprüngliche Kernstadt des Ortes im Süden besitzt einen kleinen Basar und zahlreiche Cafés und Restaurants deren Besuch sich lohnt. In der Naama Bay, einer der schönsten Buchten des Sinai, befindet sich zwischen den großen internationalen Hotels eine große Shoppingmeile, die zum Flanieren einlädt.

Und wenn die Sonne in Sharm El-Sheikh untergeht, ist der Tag selbstverständlich noch längst nicht vorbei. Im Gegenteil: Nachtschwärmer kommen hier voll auf ihre Kosten! Fast alle größeren Hotels in der Naama Bay besitzen ihre eigenen Diskotheken (auch Open-Air) und Bars. Sie stehen in vielen Fällen auch Besuchern anderer Hotelanlagen offen.

## Luxor

Der Name Luxor kann aus dem Arabischen abgeleitet werden und bedeutet so viel wie "die Paläste". Davon gab und gibt es in Luxor einige, war die Stadt doch einst das Zentrum des sogenannten neuen Reiches. Mit der Vereinigung Ober- und Unterägyptens im Jahre 1500 v. Chr. wurde Luxor, das damals noch den Namen Waset trug, zur Landeshauptstadt Ägyptens.

Heute ist die Stadt ein Highlight für Ägyptenbesucher. An kaum einem anderen Ort findet man mitten in der Innenstadt oder zumindest in unmittelbarer Nähe davon so viele historische Sehenswürdigkeiten wie hier. So

[www.aegypten-fuehrer.de](http://www.aegypten-fuehrer.de)  
powered by TOURINAUT.de

[www.aegypten-fuehrer.de](http://www.aegypten-fuehrer.de)  
powered by TOURINAUT.de

zen die guten Bedingungen für Wassersportler. Alle Badeorte am Roten Meer bieten deshalb auch Segelunterricht, Windsurfen und Parasailing an. Die meisten Hotels in Sharm El-Sheikh besitzen zudem eigene Tauschschulen, die Boote, Ausrüstungen auf höherem technischem Niveau und erfahrene Tauchlehrer stellen. Hier werden durchaus auch die Anfänger angesprochen, denn die Einsteigerkurse im offenen Meer sind hier relativ preiswert. Nach ihrem Abschluss erhalten die frischgebackenen Freunde des Unterwassersportes ein offizielles Zertifikat vom PADI oder CMAS.

Wer seine Freizeit jedoch lieber an Land verbringen möchte, kann nach einem ausgiebigen Sonnenbad Fahrräder, Motorräder oder Buggys mieten und damit eine kleine Spritztour unternehmen. Ein tolles Ziel in der Umgebung Sharm El-Sheiks liegt nur 20 km entfernt: Der National Park "Ras Mohammed". Für den Besuch des Geländes benötigen sie das "grobe Touristenvisum", das bei der Einreise beantragt werden muss und ihren Personalausweis. Diese kleine Unannehmlichkeit lohnt sich unbedingt: Ras Mohammed befindet sich auf einer Halbinsel, die 3 km ins Rote Meer hineinragt. Sie besteht ganz und gar aus fossilen Korallen, die durch die Erdbewegungen an die Oberfläche geschoben wurden. Von einem erhöhten Aussichtspunkt aus können sie am "Shark's Observatory" interessante Einblicke in die Welt der Haifische erlangen oder kleine Wanderungen durch die angrenzenden Mangrovenwälder unternehmen. Das Besucherzentrum der Halbinsel bietet kostenlose Informationen über die möglichen Wanderwege an.

zum Beispiel steht der Luxor Tempel, mit den zwei gigantischen Sitzstatuen von Ramses II, in unmittelbarer Nachbarschaft zum Bahnhof der Stadt im Zentrum.

Die mystischen Tempelanlagen von Karnak erstrecken sich nur 3 km vor den Stadttoren Luxors und geben noch heute zahlreichen Forschern Geheimnisse auf: Warum bauten dutzende ägyptischer Herrscher über 13 Jahrhunderte an dieser Anlage? Was sollte damit bezweckt werden? Die Gelehrten wissen es nicht: Aber vielleicht ziehen gerade jene ungelösten Rätsel die großen Scharen von Besuchern an. Da Luxor direkt am Nil liegt, gilt die Stadt auch als Ausgangspunkt für die Nilkreuzfahrten. Aber auch wer keinen kompletten Urlaub auf dem Nil gebucht hat, sollte einen Ausflug mit dem Boot einplanen. Eine weitere Sehenswürdigkeit in der näheren Umgebung Luxors ist natürlich das "Tal der Könige". Hier sind insbesondere die Gräber der Herrscher des Neuen Reiches (ca. 1552 bis 1069 v. Chr.) zu finden. Das Tal liegt in West-Theben gegenüber von Karnak, am Rand der Wüste und bildet eine riesige Nekropole. Trotz jahrtausendelanger Aktivität von Grabräubern und Plünderern lieferte das Tal der Könige den Archäologen der Neuzeit noch zahlreiche höchste wertvolle Grabungsfunde. So konnte im Jahr 1922 das unversehrte Grab des berühmten Pharaos Tutenchamun entdeckt werden. Die Grabbeigaben werden im Ägyptischen Museum in Kairo ausgestellt.

Neben den kulturellen Sehenswürdigkeiten sollten Sie auch einen kleinen Einkaufsbummel einplanen: Die großen Basare in der Innenstadt rund um den Luxor-

[www.aegypten-fuehrer.de](http://www.aegypten-fuehrer.de)  
powered by TOURINAUT.de

[www.aegypten-fuehrer.de](http://www.aegypten-fuehrer.de)  
powered by TOURINAUT.de

Port Safaga ist eine charmante kleine Hafenstadt mit dem einzigen Hochseehafen für Oberägypten. Da das kleine Urlaubsparadies bisher vom Ansturm des Massentourismus verschont geblieben ist, finden Sie hier unberührte Strände und eine spitzzenmäßige Wassersportaktivität. Die Uferzonen sind sandig und flach abfallend: Für Kinder einfach ideal!

Für Taucher ist Safaga der optimale Ausgangsort um die Schönheit der örtlichen Unterwasserwelt kennen zu lernen. Wunderschöne Korallenriffe und gute Sichtweiten versprechen fantastische Eindrücke der nahezu unberührten Natur. Damit die berühmten Tauchgebiete in der Umgebung (Shab Tobia, Ras Abu Soma, Tobarakbir oder das Panoramariff) nicht übertäuscht werden und damit die Vegetation gestört wird, gibt es hier nur wenige Hotels und Tauchbasen. Dank dieser Maßnahme ist es noch immer möglich Haie, Mantas, Schildkröten

## Port Safaga (Bur Safaga)

Tempel laden zum Flanieren ein. Hier finden Sie garantiert die schönsten Souvenirs. Doch Vorsicht, Handeln ist des ägyptischen Kaufmanns liebstes Hobby: Sie sollten nie den erstgenannten Preis zahlen, sonst zahlen Sie zu viel! Nach dem Shopping können Sie ihre müden Füße in einem der zahlreichen Cafés mit Blick auf den Nil etwas Ruhe gönnen. Hier haben Sie eine herrliche Aussicht und finden am Rande des Rummels in den Straßen etwas Erholung.

künstliche Lagunen ergänzt. Wer den Blick auf das glitzernde Wasser schätzt, wird an seiner Unterbringung in El-Gouna seine wahre Freude haben, denn nahezu alle Hotelzimmer genügen diesem Anspruch. Da die wenigsten Wohnanlagen einen eigenen Strand besitzen, verkehrt in der Lagunenlandschaft regelmäßig ein Shuttleboot, das die Touristen zum nächstgelegenen Strand, Zeituna Beach, bringt.

Das Freizeitangebot in El-Gouna ist sehr attraktiv und vielfältig: Ob Tauchen, Surfen, Reiten, Golfen oder Gokartfahren - Urlauber haben hier alle Möglichkeiten. Vom eigenen Yachthafen der Stadt aus starten zudem regelmäßig Segeltouren.

Bummeln, einkaufen und gemütlich in einem Café sitzen kann man im hübsch hergerichteten Stadtkern Kafr El-Gouna. Er wird meist der Einfachheit halber kurz Downtown genannt. Hier können Sie wirklich entspannen und sich in Ruhe umsehen, denn die Ladenbesitzer in El-Gouna sind angewiesen nur diskret auf ihre Angebote hinzuweisen und somit die Urlauber nicht zu nerven.

Wer sich in der näheren Umgebung etwas umsehen möchte, sollte einen Tagesausflug nach Hurghada einplanen. Da in regelmäßigen Abständen ein Bus der privaten Firma El Gouna Transport zwischen den beiden Ferienorten verkehrt, ist dies auch ganz bequem und ohne viel Aufwand möglich.

[www.aegypten-fuehrer.de](http://www.aegypten-fuehrer.de)  
powered by TOURINAUT.de

[www.aegypten-fuehrer.de](http://www.aegypten-fuehrer.de)  
powered by TOURINAUT.de

In El-Gouna lassen sich exklusive Urlaubsträume verwirklichen. Die elegante Siedlung liegt etwa 22 km nördlich von Hurghada und präsentiert sich so perfekt, dass man sofort versteht: Dieses Urlaubsparadies wurde eigens für anspruchsvolle Touristen entwickelt. Die derzeit elf Hotelanlagen der Luxusklasse fügen sich harmonisch in die Umgebung ein, und die Landschaft wurde um zahlreiche

## El Gouna

Wer sich etwas in der näheren Umgebung Safagas umsehen möchte, hat mehrere Möglichkeiten: Es werden von dort aus Ausflüge nach Luxor (180 km) oder Hurghada (ca. 60 km) oder auch kleine Wüstensafaris organisiert.

Glitzerndes Meer, traumhafte Wüstenlandschaften und natürliche Sandstrände - In Port Safaga steht die Natur mit all ihren Schönheiten ganz klar im Vordergrund! Wer lieber Rummel, Shows und Parties sucht, sollte vielleicht besser seinen Urlaub in Hurghada oder Sharm El-Sheikh planen, denn hier in Port Safaga geht es eher beschaulich zu.

Aber auch "auf" dem Wasser ist der Wassersport in Port Safaga durchaus beliebt. Besonders Surfern hat es dieser unberührte Flecken Erde mit seinen tolen Wellen ange-tan. 1993 wurden hier sogar die "World Windsurfing Championships" ausgetragen.

und Barakudaschwärme in ihrem Lebensraum zu beobachten.

## Marsa Alam

Marsa Alam - eine boomende Stadt mit großem Potential. Erst 2001 wurde der Flughafen vor Ort eingeweiht und heute finden sich bereits zehn Hotels mit ca. 3000 Betten in der charmanten Küstenstadt. 40 weitere Wohnanlagen befinden sich derzeit noch im Bau.

Marsa Alam war schon immer ein Geheimtipp für Taucher wegen der traumhaften Unterwasserwelt. Sie kamen schön früher mit ihren Booten an die Küste des Ortes, da hier wegen der guten Sauerstoffzufuhr unter Wasser die schönsten Korallenriffe des Landes zu sehen sind. Das Elphinstone-Riff, welches manchmal auch von El Quseir angesteuert wird, gehört zu den Highlights für Tauchurlauber in Marsa Alam. Da es sehr nah am Strand liegt, kann man sogar mit dem Schlauchboot dorthin aufbrechen. Es besteht aus einer dicht bewachsenen Steilwand, die fast 100 Meter in die Tiefe reicht. Hier können Taucher im klaren Wasser unter anderem auch viele Großfische entdecken und sogar Schildkröten und Hai sind hier häufiger unterwegs. Auf Grund dieser fabelhaften Voraussetzungen für Unterwasserspaziergänger ist es auch nicht weiter verwunderlich, dass sich Hotels und Dienstleister auf diese Attraktionen eingestellt haben: Die Hotelanlagen, die meist als "All inclusive - Angebote" gebucht werden können, verfügen über eigene Tauchschulen und Surfclubs. Wer bei seinem Urlaub in Marsa Alam noch etwas mehr von Ägypten sehen möchte, hat die Möglichkeit einen Busausflug nach Luxor oder Assuan zu unternehmen.

[www.aegypten-fuehrer.de](http://www.aegypten-fuehrer.de)  
powered by TOURINAUT.de

[www.aegypten-fuehrer.de](http://www.aegypten-fuehrer.de)  
powered by TOURINAUT.de

Wer seinen Urlaub allerdings etwas weniger spartanisch verbringen möchte, hat in der Gegend um Dahab einige Möglichkeiten. Etwa 1,5 km südlich der Stadt, in denen Dahab Bay, befinden sich die Luxusesorts, in denen Urlauber nahezu königlich residieren können.

Von Massentourismus im eigentlichen Sinne kann man hier, etwa 100 km nördlich von Sharm El-Sheikh, noch nicht sprechen und vielleicht besuchen gerade deshalb so viele Alternative, Hipples und Backpacker die Stadt. Billige Unterkünfte gibt es hier in großer Zahl: Vom Campingplatz bis hin zum Hüttenort in Strandnähe - wer seinen Schlafsack dabei hat, muss nicht viel für die Übernachtung ausgeben. An der Uferstraße befinden sich zahlreiche Cafés und Restaurants, die sich ebenfalls in weiten Teilen auf den eher schmalen Geldbeutel eingestellt haben.

Das kleine ehemalige Beduinendorf im Süden der Sinai-Halbinsel trägt einen besonders schönen Namen. "Dahab" kommt aus dem Arabischen und bedeutet "Gold". Ein Name, der im Hinblick auf die wunderschönen Strände und die faszinierenden Tauchgebiete (z.B. das Blue Hole oder der Canyon) durchaus berechtigt scheint. Da die Wassertemperatur das ganze Jahr über kaum unter 20 Grad fällt, zieht die "goldene Küste" Dahabs neben den Tauchern natürlich auch Windsurfer und andere Wassersportler an.

**Dahab - Beduinendorf mit Woodstock-Flair**

Insel einplanen. Dort pflanzte einst General Kitchener Bäume, Sträucher und Blumen deren Saatgut er aus allen Teilen der Welt von seinen Auslandsaufenthalten mitbrachte. Auch die Insel Elefantine ist nur mit dem Boot zu erreichen. Hier befinden sich im südlichen Teil des kleinen Eilandes die Reste der 5000 Jahre alten Siedlung Yebu und mehrere Tempelruinen. Auf Philae können Sie sich den Isis-Tempel ansehen. Er wurde, wie auch Abu Simbel versetzt. Ursprünglich stand er auf einer anderen Insel, die dem Projekt Staudamm zum Opfer fiel. Abends findet hier eine sehr beeindruckende Sund & Light Show statt, die den Zuschauer mit faszinierenden Effekten in die mystische Vergangenheit versetzt.

Aber Assuan ist nicht nur als touristisches Reiseziel bekannt. Seine nationale Bedeutung stieg mit dem Bau des Staudammes im Jahre 1971. Er ist 111m hoch, 3,6km lang und 1 km breit. Auf Grund dieses Mammutprojektes startete die UNESCO die größte Rettungskampagne in der Geschichte der Archäologie. Da das Wasserreservoir, um die Versorgung der Bevölkerung sicherzustellen, vergrößert werden musste, drohten die Wassermassen wichtige Kulturdenkmäler unter ihren Fluten zu begraben. Doch dazu kam es glücklicherweise nicht: Der bekannte Tempel von Abu Simbel wurde Stein für Stein zersägt und an einem anderen Ort wieder aufgebaut. Zudem konnten rund 35 Dörfer und insgesamt 150.000 Menschen umgesiedelt werden.

www.aegypten-fuehrer.de  
powered by TOURINAUT.de

www.aegypten-fuehrer.de  
powered by TOURINAUT.de

Heißer Sand und funkendes Wasser - Assuan liegt direkt am Nil an der Grenze zur östlichen Wüste und der Sahara. Als südlichste Stadt Agypens ist Assuan seit dem Ältestum Grenzstadt, denn vor ihren Toren liegt bereits der Sudan. Es ist daher nicht erstaunlich, dass in der Zeit der Pharaonen hier ein wichtiges Zentrum zu finden war, von dem heute noch viele stumme Zeugen zu betrachten sind. Assuan ist ringsum von Tempeln und Palästen umgeben, von denen einige durch die Epochen hindurch mit Flugsand bedeckt wurden. Auf der linken Seite des Nils befinden sich die antiken Gräber von Syene, gegenüber der Insel Elefantine mit ihren berühmten Tempelanlagen.

Aber wer in Assuan Urlaub macht, kann zwischen dem Sighseeing durchaus auch eine Pause einlegen. Die ansprechende Uferpromenade lädt zum Verweilen ein. Hier finden sich zahlreiche Restaurants und Bars mit Blick auf das glänzende Wasser des Nils. Auch ein Einkaufszentrum bietet Abwechslung zur historischen Betrachtung der Stadt. In den Straßen der Basare spürt man das exotische und zugleich romantische Flair und fühlt sich wie in einem Märchen aus "Tausend und einer Nacht". Anders als beispielsweise in Luxor, wo man häufig von Händlern sehr fordernd angesprochen wird, hat man hier eher die Ruhe sich die Waren wie zum Beispiel Gewürze, Kunsthandwerk, Schmuck oder Textilien anzusehen.

Es ist durchaus empfehlenswert von Assuan aus mit einer Feluke die kleineren Nilinseln zu umsegeln. Dabei könnten Sie den Besuch des Botanischen Gartens auf der Kitchener-

**Alexandria - Schönheit des Mittelmeers**

Das moderne Alexandria ist noch heute Spiegelbild seiner prachtvollen und interessanten Vergangenheit. Die Stadt wurde bereits im Jahre 331 nach Christus von einem der bekanntesten Männer der Weltgeschichte gegründet - von Alexander dem Großen. Vor kurzem erst wurden vor der Küste Alexandrias Überreste des Palastes der Kleopatra und des Leuchtturm von Pharos gefunden. Letzterer zählte, ebenso wie die Pyramiden von Gizeh, zu den sieben Weltwundern der Antike.

Doch nicht alle Sehenswürdigkeiten der Vergangenheit liegen auf dem Grund des Mittelmeeres. Um sich einen historischen Überblick zu verschaffen, ist der Besuch des Griechisch-Römischen Museums in Alexandria durchaus zu empfehlen. In der Antike war Alexandria mit seiner riesigen Bibliothek das geistige Zentrum der Spätantike. Hier lagerte neben 200.000 Manuskripten auch die private Sammlung Kleopatras. Wer seinen Urlaub in Alexandria verbringt, sollte eventuell auch einen Abstecher in die nähere Umgebung einplanen. Ein beliebtes Ziel sind hier die Wüstenklöster im Wadi Natrun. Sie liegen etwa 120 km südlich der Metropole und sind über die Wüstenautobahn in Richtung Kairo gut zu erreichen.

Ebenso sehenswert wie die Wüstenklöster ist auch die Oase Siwa. Mit dem Bus oder dem Auto ist man von Alexandria aus in etwa 6 Stunden Fahrtzeit am Ziel. Die abgelegene Oase wird wegen ihrer fruchtbaren Landschaft im Gegensatz zur Wüste auch "Insel der Glückseligen" genannt.

www.aegypten-fuehrer.de  
powered by TOURINAUT.de

www.aegypten-fuehrer.de  
powered by TOURINAUT.de

www.billigreisen.de  
Urlaub sicher und günstig buchen, inkl. Preisvergleich!  
Mit dem Service und der Qualität  
von **www.tourinaut.de**

**VERTRAUEN IST GUT,  
KONTROLLE IST  
BESSER**